



SEMINARIO FORMATIVO TERRITORIALE

ANCI CONAI

Bari | 25 Ottobre 2024

La Banca Dati e l'Osservatorio

La «Banca Dati ANCI CONAI» e la sezione Osservatorio Enti Locali sono due specifici strumenti introdotti dall'Accordo Quadro che hanno lo scopo di raccogliere i principali dati relativi alla gestione dei rifiuti urbani nei Comuni Italiani, garantendo una base dati utile a successive elaborazioni, messa a disposizione delle stesse amministrazioni.

I soggetti coinvolti dall'Accordo Quadro, sia i convenzionati che i Consorzi di Filiera comunicano i dati di pertinenza alla banca dati.

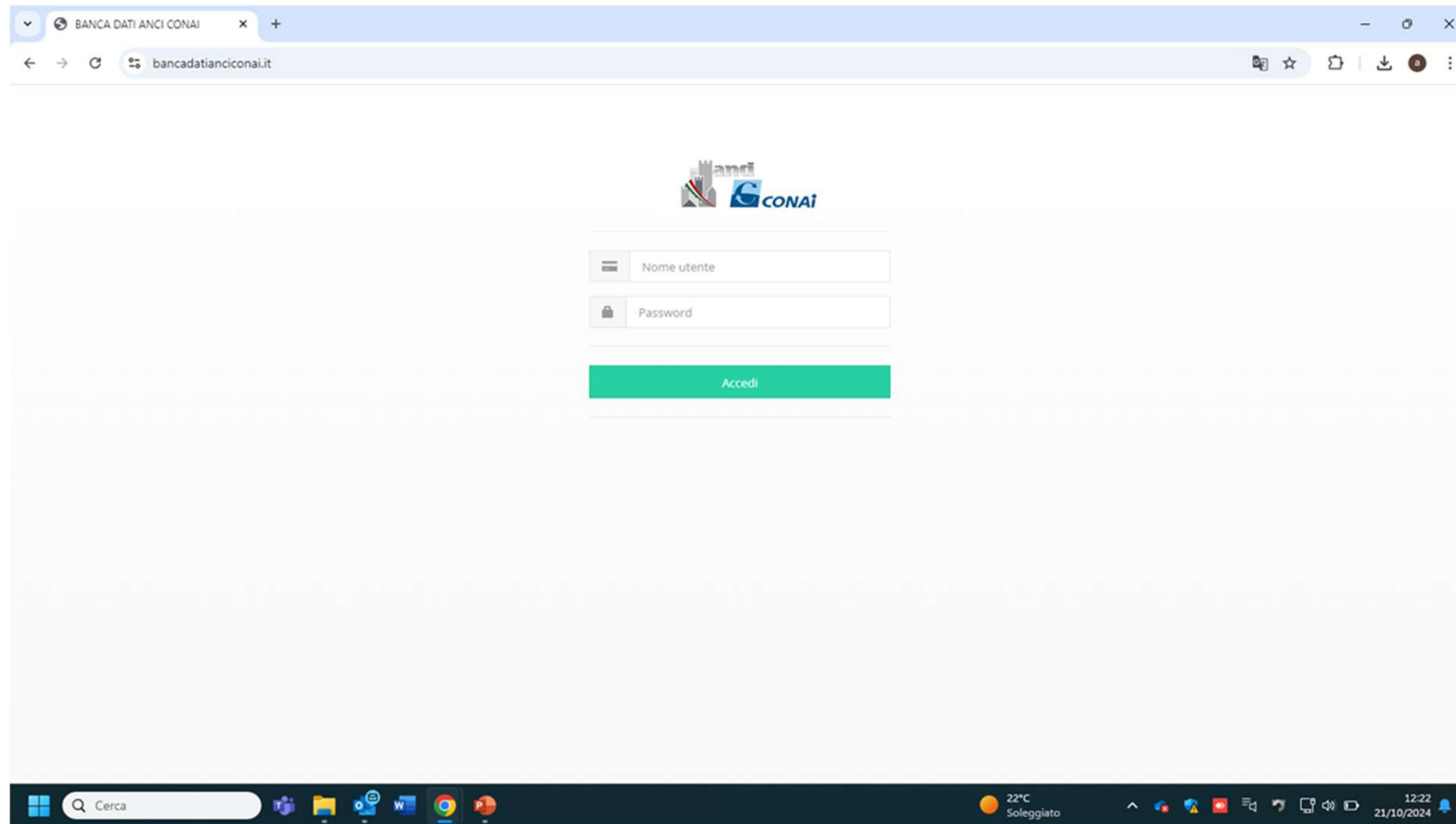
Altre fonti informative sono Regioni, Province, Città metropolitane, Centro di Coordinamento RAEE nonché Ispra per la parte non disponibile.

La sezione «Osservatorio» ha il compito di rendere visibili ai Comuni i dati sulla raccolta differenziata e sulla qualità dei servizi di gestione rifiuti, in modo da consentire interventi/controlli sui sistemi di gestione delle raccolte differenziate.

Dall'elaborazione dei dati vengono poi prodotti dei rapporti annuali sull'andamento dell'Accordo Quadro ANCI CONAI contenenti informazioni da esporre nella sulla succitata sezione.

La banca dati

www.bancadatianciconai.it



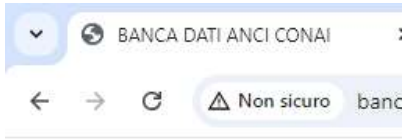
Dashboard

www.bancadatianciconai.it

The screenshot shows a web browser window with the URL `bancadatianciconai.it/dashboard.php`. The page features the ANCI CONAI logo and a user greeting: "Benvenuto 123456789". The main content area is titled "Casa" and displays four key metrics in a grid:

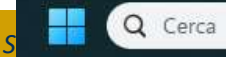
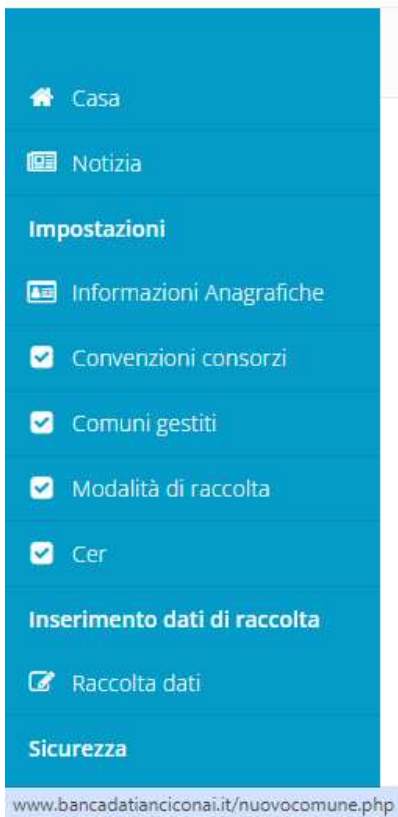
Metric	Value
POPOLAZIONE SERVITA	100.590
SUPERFICIE	409,95 km
RACCOLTO TOTALE	15,00 Kg
COMUNI SERVIZI	2

Each metric is accompanied by a horizontal progress bar and a representative icon (people, map, trash, and location pin respectively). A left-hand navigation menu is visible, containing sections for "Impostazioni" (with sub-items like "Informazioni Anagrafiche", "Convenzioni consorzi", "Comuni gestiti", "Modalità di raccolta", and "Cer"), "Inserimento dati di raccolta" (with "Raccolta dati"), and "Sicurezza" (with "Modifica password").



Menù

www.bancadatianciconai.it



News

www.bancadatianciconai.it

News

Benvenuto 123456789

Home

News

Impostazioni

Informazioni Anagrafiche

Convenzioni consorzi

Comuni gestiti

Modalità di raccolta

Cer

Inserimento Dati di Raccolta

Dati Raccolta

Sicurezza

Modifica Password

TRASMISSIONE DATI SULLA RACCOLTA DIFFERENZIATA - ANNUALITA' 2023

2024-03-08

Si informa che è attiva la funzionalità per il caricamento dei dati relativi all'**annualità 2023** (I semestre). Sono previste le consuete modalità (caricamento "singolo" o "multiplo", come descritto nel Manuale Utente presente in area riservata). In caso di caricamento multiplo, mediante upload del tracciato .xls, sarà possibile trasmettere anche i dati del secondo semestre modificando opportunamente i campi "semestre", "data inizio" e "data fine" (colonne I, J e K).

Alla casella di posta raccoltadifferenziata@anci.it potranno essere inviate eventuali richieste di supporto, si raccomanda di salvare il file in formato xls o xlsx prima del caricamento.

TRASMISSIONE DATI SULLA RACCOLTA DIFFERENZIATA - ANNUALITA' 2022

2023-02-24

Si informa che è attiva la funzionalità per il caricamento dei dati relativi all'**annualità 2022** (sia I semestre sia II semestre). Sono previste le consuete modalità (caricamento "singolo" o "multiplo", come descritto nel Manuale Utente presente in area riservata). In caso di caricamento multiplo, mediante upload del tracciato .xls, è possibile modificare direttamente i campi "semestre", "data inizio" e "data fine" (colonne I, J e K) per distinguere i dati del I e del II semestre.

Alla casella di posta raccoltadifferenziata@anci.it potranno essere inviate eventuali richieste di supporto.

21°C
Preval. nuvol.

16:01
22/10/2024

Informazioni interne

www.bancadatianciconai.it

The screenshot shows a web browser window with the URL `bancadatianciconai.it/elencocomuni.php`. The page title is "Gestione Comuni". On the left, a blue sidebar contains navigation options: "Casa", "Notizia", "Impostazioni", "Informazioni Anagrafiche", "Convenzioni consorzi", "Comuni gestiti" (highlighted with a red circle), "Modalità di raccolta", "Cer", "Inserimento dati di raccolta", "Raccolta dati", and "Sicurezza". The main content area features an "Aggiungi Comune" button, a search bar, and a table of municipalities. The table has columns for Denominazione, ISTAT, Provincia, Superficie (km2), Popolazione, Semestre, and Amministratore. Two municipalities are listed: Arezzo and Agordo. Below the table, it indicates "Visualizzazione della pagina 1 di 1" and includes pagination controls.

Denominazione	ISTAT	Provincia	Superficie (km2)	Popolazione	Semestre	Amministratore
Arezzo	051002	realtà aumentata	386	96.535	1	Rimuovi
Agordo	025001	BL	24	4.055	1	Rimuovi

Informazioni interne

www.bancadatianciconai.it

The screenshot shows a web browser window with the URL `bancadatianciconai.it/elencoraccolta.php`. The page title is "Gestione Dati Raccolta". The interface includes a sidebar menu on the left with the following items: Home, News, Impostazioni, Informazioni Anagrafiche, Convenzioni consorzi, Comuni gestiti, Modalità di raccolta, Cer, Inserimento Dati di Raccolta (highlighted with a red circle), and Sicurezza. The main content area has two tabs: "1 - Aggiungi singolo dato" (active) and "2 - Caricamento Multiplo". Below the tabs is a search bar labeled "Elenco dati raccolta" and a "Search..." input field. A table displays the collected data with columns: Comune, Provincia, Residenti, CER, Descrizione, Peso(Kg), Anno, Semestre, Inizio racc., Fine racc., and Gestisci. The table contains one row of data for Agordo, BL, 4.055 residents, CER 150101, description "Imballaggi in carta e cartone", weight 15,00, year 2023, semester 1, start date 2023-01-01, and end date 2023-06-30. The "Gestisci" column for this row has links for "Rimuovi" and "Modifica". Below the table, it says "Showing page 1 of 1" and includes pagination controls for "First", "1", and "Last". The browser's taskbar at the bottom shows the system tray with a temperature of 21°C, weather "Parzial. sereno", and the date "22/10/2024".

Home

News

Impostazioni

Informazioni Anagrafiche

Convenzioni consorzi

Comuni gestiti

Modalità di raccolta

Cer

Inserimento Dati di Raccolta

Dati Raccolta

Sicurezza

Modifica Password

Gestione Dati Raccolta

1 - Aggiungi singolo dato 2 - Caricamento Multiplo

Elenco dati raccolta Search...

10

Copy Excel CSV PDF Print

Comune	Provincia	Residenti	CER	Descrizione	Peso(Kg)	Anno	Semestre	Inizio racc.	Fine racc.	Gestisci
Agordo	BL	4.055	150101	Imballaggi in carta e cartone	15,00	2023	1	2023-01-01	2023-06-30	Rimuovi - Modifica

Showing page 1 of 1 First < 1 > Last

21°C Parzial. sereno 16:00 22/10/2024

Osservatorio degli Enti Locali sulla raccolta differenziata

www.osservatorioraccoltadifferenziata.it

L'Osservatorio

L'Osservatorio degli Enti Locali sulla raccolta differenziata nasce nell'ambito del vigente **Accordo Quadro ANCI-CONAI**, sottoscritto ai sensi del d.lgs. n.152/06, e rappresenta lo strumento attraverso il quale vengono definite le modalità di gestione degli imballaggi dei rifiuti urbani all'interno del sistema consortile. Il progetto Banca dati ed il Portale Open rappresentano uno degli elementi di maggiore novità dell'Accordo Quadro 2020-2024.

Il Portale è popolato a partire dai dati dell'anno 2020 e consente la consultazione dei dati relativi ai quantitativi di rifiuti urbani raccolti dai gestori dei servizi comunali (**Sezione Dati Raccolta Differenziata**), nonché dei dati relativi alle quantità ed ai relativi corrispettivi dei rifiuti di imballaggio gestiti all'interno delle filiere consortili (**Sezione Conferimenti e Corrispettivi**).

Il portale «open»

presentazione rapporto anci co x Osservatorio Raccolta Differenz x +

osservatorioraccoltadifferenziata.it

andi CONAI CONSORZIO NAZIONALE IMBALLAGGI

Cerca ...

HOME ACCORDO ANCI-CONAI DATI RACCOLTA URBANA DATI IMBALLAGGI NOTIZIE Login

ANCI – CONAI | OSSERVATORIO RACCOLTA DIFFERENZIATA

Raccolta Differenziata

Ogni gesto conta, ogni rifiuto trova la sua strada verso un futuro sostenibile!

L'Osservatorio degli Enti Locali sulla raccolta differenziata nasce nell'ambito del vigente **Accordo Quadro ANCI-CONAI**, sottoscritto ai sensi del d.lgs. n.152/06, e rappresenta lo strumento attraverso il quale vengono definite le modalità di gestione degli imballaggi dei rifiuti urbani all'interno del sistema consortile. Il progetto Banca dati ed il Portale Open rappresentano uno degli elementi di maggiore novità dell'Accordo Quadro 2020-2024. Il Portale è popolato a partire dai dati dell'anno 2020 e consente la consultazione dei dati relativi ai quantitativi di rifiuti urbani raccolti dai gestori dei servizi comunali (**Sezione Dati Raccolta Differenziata**), nonché dei dati relativi alle quantità ed ai relativi corrispettivi dei rifiuti di imballaggio gestiti all'interno delle filiere consortili (**Sezione Conferimenti e Corrispettivi**).

Di seguito si riporta il prospetto riepilogativo dei quantitativi di rifiuti urbani raccolti dai gestori comunali e di conferito ai Consorzi di filiera. Utilizzando gli appositi menù a tendina è possibile selezionare l'unità territoriale di interesse.

22°C Soleggiato 12:27 21/10/2024

Tipologie di dati consultabili in modalità «Open»

- **Dati Raccolta Differenziata:**
 - Dati Annuali relativi alle Quantità di Raccolta differenziata suddivise per CER e per Singolo Comune;
 - Dati Aggregati per territorio (Dato Nazionale, Regionale, Provinciale, etc...);
- **Dati Conferimenti e Corrispettivi:**
 - Dati Annuali relativi ai conferimenti ai Consorzi e ai corrispettivi erogati in favore dei convenzionati collegati.

Dati Raccolta Differenziata

The screenshot shows a web browser window with the URL osservatorioraccoltadifferenziata.it. The page features three filter menus: 'SELEZIONA ANNO' (set to 2022), 'REGIONE' (set to Tutte), and 'PROVINCIA/CITTA METROP.' (set to Tutte). Below the filters, the page is divided into three main sections: 'DATI RACCOLTA URBANA 2022', 'DATI CONFERITO CONAI 2022', and 'CONSULTA LE ULTIME NOVITÀ'. The first section displays four key metrics for urban collection in 2022. The second section displays four key metrics for waste sent to CONAI in 2022. The third section is a link to the latest news.

DATI RACCOLTA URBANA 2022			
COMUNI ATTIVI	POPOLAZIONE SERVITA	RACCOLTA URBANA PROCAPITE	% RACCOLTA DIFFERENZIATA
7.904	59.030.133	491,26 Kg/abitante	65,09 %

DATI CONFERITO CONAI 2022			
COMUNI CONVENZIONATI	POPOLAZIONE COPERTA	RACCOLTO CONFERITO PROCAPITE	CORRISPETTIVO PROCAPITE
7.864	58.993.394	94,86 Kg/abitante	11,36 €/abitante

Parametri di ricerca

INSERISCI I PARAMETRI DI RICERCA

SELEZIONA ANNO REGIONE PROVINCIA / CITTÀ COMUNE

2022 Seleziona Tutte Tutti RICERCA

Nella presente sezione è possibile consultare i dati relativi ai quantitativi di rifiuti urbani raccolti dai gestori dei servizi comunali per singolo CER (codice identificativo rifiuti), al Comune e alla popolazione interessata dalla raccolta.

I dati esposti sono stati rilevati da ANCI attraverso le seguenti fonti informative:

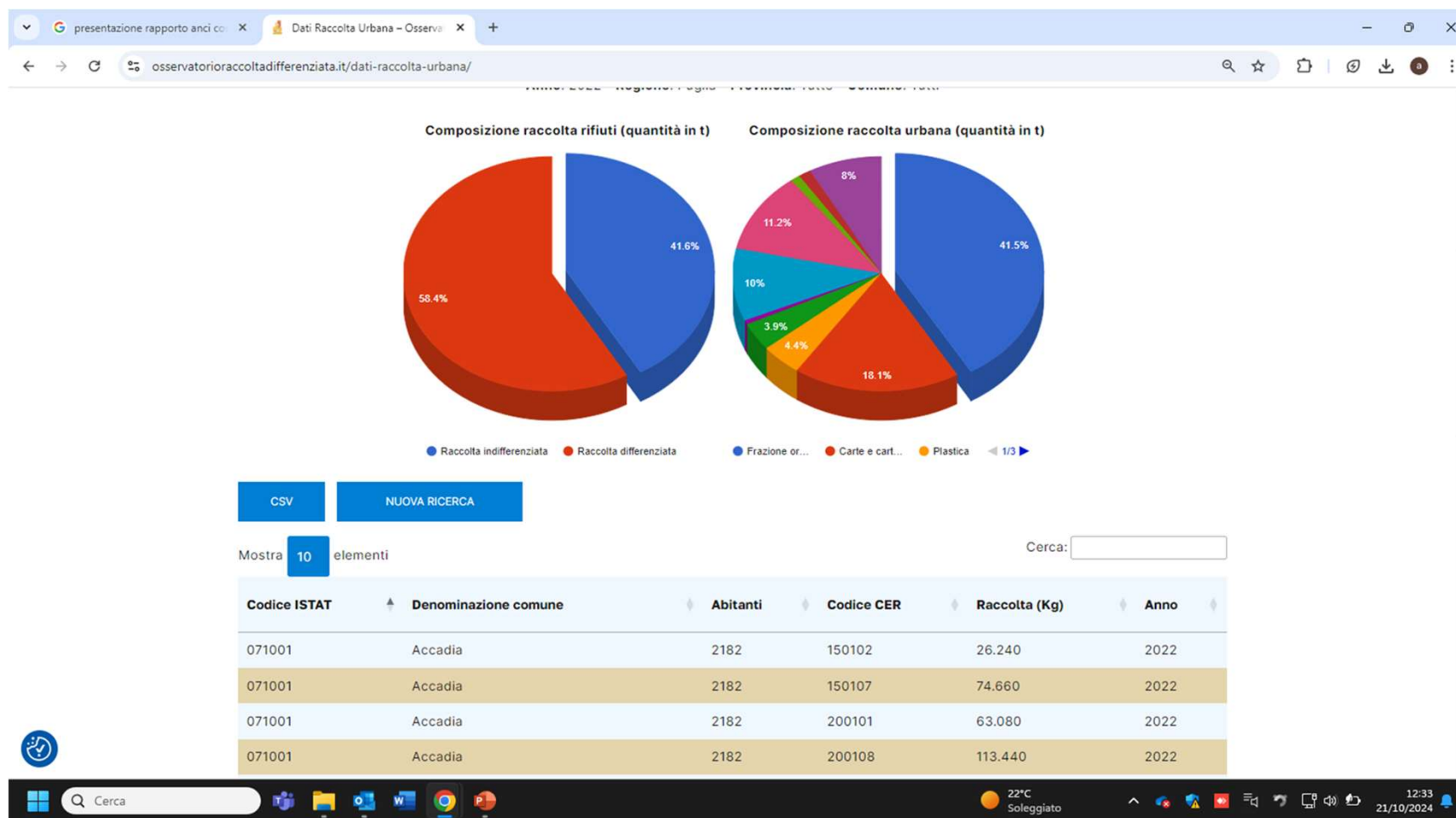
- le Regioni e le Province Autonome, che hanno trasmesso i dati annuali dei rifiuti urbani raccolti, classificati per CER;
- il Catasto Nazionale Rifiuti di ISPRA, utilizzato per coprire eventuali vuoti informativi dei dati trasmessi dalle Regioni.

ANCI ha provveduto successivamente ad elaborare ed uniformare i dati pervenuti, con alcune specifiche:

- per alcune tipologie di rifiuti (ingombranti a recupero, spazzamento a recupero, autocompostaggio), come da notazione ISPRA, sono stati utilizzati codici non previsti nel DM 26 maggio 2016 (rispettivamente 20030_ è il CER assegnato alla raccolta degli ingombranti a recupero, 200380 è il CER assegnato allo spazzamento a recupero, 200109 è il CER assegnato all'autocompostaggio);
- per la raccolta multimateriale sono considerate all'interno del codice 150106 tutte le singole voci merceologiche di composizione della raccolta degli imballaggi misti (carta, plastica, vetro, ecc.), compreso gli scarti, trattando di raccolta dei rifiuti e non di avvio a riciclo;
- i dati scaricati dal Catasto Nazionale Rifiuti ISPRA ed utilizzati per colmare eventuali vuoti dell'informativa regionale, organizzati per frazione merceologica, sono stati ricodificati per codice rifiuto, assegnando alle singole frazioni i seguenti codici rifiuti: Carta (codice 15200101), Plastica (codice 15200139), Metalli (codice 15200140), Legno (codice 15200138), Organico (codice 20010802), Vetro (codice 15200102).

Al fine di semplificare l'esposizione di tutti i dati di raccolta differenziata previsti nel DM 26 Maggio 2016, si è scelto di accorpate all'interno del codice convenzionalmente riconosciuto 777777 tutte le raccolte differenziate minoritarie costituite dai CER di seguito elencati: 80318, 150105, 150110, 150111, 160103, 160107, 160211, 160213, 160214, 160215, 160216, 160504, 160505, 170107, 170904, 200113, 200114, 200115, 200117, 200119, 200125, 200126, 200127, 200128, 200129, 200130, 200131, 200132, 200137, 200141, 200202, 200203, 200302, 200380, 20020102.

Dati raccolta urbana – Regione, prov., Comune



Consultazione per comune

Il sistema restituisce a video, con possibilità di copiare, stampare e scaricare (in formato csv) i seguenti dati:

- Corrispettivo €/abitante
- IMBALLAGGI kg
- ISTAT

Sezione Consorzi – conferimenti e corrispettivi

The screenshot shows a web browser window with the URL `osservatorioraccoltadifferenziata.it/dati-imballaggi/`. The page title is "CONFERIMENTI E CORRISPETTIVI". Below the title, it says "Seleziona il Consorzio di tuo interesse:". There are seven logos of waste management consortia: RICREA (Consorzio Nazionale Riciclo e Recupero Imballaggi Acciaio), CiAI (Consorzio Imballaggi Alluminio), comieco (Consorzio Nazionale Recupero e Riciclo degli Imballaggi a Base Cellulosica), Rilegno, biorepack, CORE PLA (Consorzio nazionale per la raccolta, il riciclaggio e il recupero dei rifiuti di imballaggi in plastica), and CoReVe. At the bottom, there is a navigation menu with links for HOME, ACCORDO ANCI-CONAI, DATI RACCOLTA URBANA, DATI IMBALLAGGI, and NOTIZIE, along with a Login button and an email address `osservatorioraccoltadifferenziata@anci.it`. The footer of the browser shows the Windows taskbar with the search bar, system tray, and date/time (21/10/2024, 12:39).

Conferimenti e corrispettivi

Entrando nella sezione, si accede ad una pagina di ricerca che consente l'interrogazione della base dati per i seguenti parametri:

- ANNO DI RIFERIMENTO
- Denominazione Comune
- Codice Istat Comune

Dati Consorzi

ANCIS – CONAI | OSSERVATORIO RACCOLTA DIFFERENZIATA

RICREA
CONSORZIO NAZIONALE RICICLO
E RECUPERO IMBALLAGGI ACCIAIO

Per accedere al dettaglio dei dati relativi ai conferimenti e corrispettivi erogati dal consorzio di filiera occorre indicare, nella maschera di ricerca sottostante, l'anno di riferimento e selezionare almeno uno dei parametri territoriali indicati.

INSERISCI I PARAMETRI DI RICERCA

SELEZIONA ANNO: 2022
REGIONE: Seleziona
PROVINCIA / CITTÀ: Tutte
COMUNE: Tutti
RICERCA

DATI CONFERITO CONSORZIO 2022

COMUNI CONVENZIONATI	POPOLAZIONE COPERTA	RACCOLTO CONFERITO PROCAPITE	CORRISPETTIVO PROCAPITE
5.876	48.979.996	2,68 Kg/abitante	0,26 €/abitante

Nella presente sezione vengono riportati i quantitativi conferiti ai Consorzi di filiera, nonché i corrispettivi economici erogati dai Consorzi a favore dei soggetti convenzionati. Tutti i dati riportati in questa sezione sono forniti dai Consorzi di filiera del CONAI, riferiti ad ogni bacino di conferimento, elaborati da ANCI e pubblicati nelle specifiche sezioni riferite a ciascun Consorzio. Conferimenti e corrispettivi, a livello comunale, sono stati stimati dividendo i

Consultazione

presentazione rapporto anci co x Consorzio Ricrea - Osservatori x +

osservatorioraccoltadifferenziata.it/dati-imballaggi/consorzio-ricrea/

RICREA
CONSORZIO NAZIONALE RICICLO
E RECUPERO IMBALLAGGI ACCIAIO

Per scaricare i dati selezionati clicca su CSV, per effettuare una nuova ricerca clicca su NUOVA Ricerca

PARAMETRI DI RICERCA INSERITI
Anno: 2022 - Regione: Puglia - Provincia: Tutte - Comune: Tutti

CSV NUOVA RICERCA

Codice ISTAT	Denominazione comune	Abitanti	Imballaggi kg procapite	Corrispettivo €/ab.
071001	Accadia	2.182	0,4127	0,02
072001	Acquaviva delle Fonti	20.087	1,7768	0,20
072002	Adelfia	16.554	1,9874	0,26
072003	Alberobello	10.331	5,0919	0,53
075002	Alessano	6.080	0,4127	0,02
075003	Alezio	5.629	2,5872	0,30
075004	Alliste	6.481	3,4123	0,41
072004	Altamura	69.855	0,8422	0,08
075005	Andrano	4.609	3,0628	0,31
071003	Anzano di Puglia	1.103	2,5843	0,33
071004	Apricena	12.617	2,5227	0,32
075006	Aradeo	8.928	2,5734	0,30
073001	Avetrana	6.311	0,4128	0,02
075008	Bagnolo del Salento	1.767	6,8917	0,76
072006	Bari	315.948	3,8418	0,21
110002	Barletta	92.798	2,1797	0,28
071006	Biccari	2.640	7,5653	0,46

22°C Soleggiato 12:57 21/10/2024

Area riservata

Login Area Riservata - Osservat...

osservatorioraccoltadifferenziata.it/login-area-riservata/

and CONAI
CONSORZIO NAZIONALE IMBALLAGGI

Cerca ...

HOME ACCORDO ANCI-CONAI DATI RACCOLTA URBANA DATI IMBALLAGGI NOTIZIE Login

ANCI - CONAI | OSSERVATORIO RACCOLTA DIFFERENZIATA

AREA RISERVATA

NOME UTENTE

PASSWORD

ACCEDE

[Hai dimenticato la password?](#)

Osservatorio degli Enti Locali sulla raccolta differenziata

L'Osservatorio degli Enti Locali sui sistemi di raccolta differenziata in Italia nasce all'interno dell'Accordo Quadro ANCI CONAI 2014/2019, quale punto di riferimento per le Amministrazioni Locali e strumento di conoscenza e supporto per lo sviluppo della raccolta differenziata in Italia e per il miglioramento della gestione dei servizi di igiene urbana.

L'Osservatorio degli Enti Locali sui sistemi di raccolta differenziata è composto da una Direzione tecnico-organizzativa con sede a Roma presso Anci ed ha come principale obiettivo quello di fornire ai Comuni dati sulla raccolta differenziata e sulla qualità dei servizi di gestione rifiuti con tempistica più adeguata rispetto agli attuali metodi di rilevazione in modo da consentire interventi/controlli più immediati sui sistemi di gestione delle raccolte differenziate.

25°C
Preval. nuvol.

15:07
21/10/2024

Dashboard area riservata

Dashboard Ancì - Osservatorio

osservatorioraccoltadifferenziata.it/login-area-riservata/dashboard-anci/

ANCI – CONAI | OSSERVATORIO RACCOLTA DIFFERENZIATA

Benvenuto ANCI

DASHBOARD ANCI

DATI RACCOLTA URBANA

DATI IMBALLAGGI

RICREA

CIAL

COMIECO

RILEGNO

COREPLA

BIOREPACK

COREVE

DATI INTERCETTAZIONE PROCAPITE

LOG OUT

SELEZIONA ANNO: 2022

REGIONE: Tutte

PROVINCIA/CITTA METROP.: Tutte

DATI RACCOLTA URBANA 2022

COMUNI ATTIVI	POPOLAZIONE SERVITA	RACCOLTA URBANA PROCAPITE	% RACCOLTA DIFFERENZIATA
7.904	59.030.133	491,26 Kg/abitante	65,09 %

DATI CONFERITO CONAI 2022

COMUNI CONVENZIONATI	POPOLAZIONE COPERTA	RACCOLTO CONFERITO PROCAPITE	CORRISPETTIVO PROCAPITE
7.864	58.993.394	94,86 Kg/abitante	11,36 €/abitante

Windows taskbar: Cerca, 25°C Preval. nuvol., 15:08 21/10/2024

Dati presenti

Il sistema restituisce a video, con possibilità di copiare, stampare e scaricare (in formato csv) i seguenti dati:

- Corrispettivo €/abitante
- IMBALLAGGI
- Data per semestre
- Stima Conferito in kg
- Stima corrispettivo erogato in euro
- ISTAT

Schermata dati presenti

ARA RICREA – Osservatorio Rac

osservatorioraccoltadifferenziata.it/login-area-riservata/dashboard-anci/ara-ricrea/

Benvenuto ANCI

DASHBOARD ANCI

DATI RACCOLTA URBANA

DATI IMBALLAGGI

RICREA

CIAL

COMIECO

RILEGNO

COREPLA

BIOREPACK

COREVE

DATI INTERCETTAZIONE PROCAPITE

LOG OUT

RICREA – INSERIRE ALMENO UN CAMPO DI RICERCA OLTRE L'ANNO

Per scaricare i dati selezionati clicca su CSV, per effettuare una nuova ricerca clicca su NUOVA Ricerca

CSV NUOVA RICERCA

Mostra 10 elementi Cerca:

Codice ISTAT	Denominazione comune	Abitanti	P.IVA	Convenzionato	Descrizione articolo	Data Inizio	Data Fine	Fascia di qualità	Stima Imballaggio conferito (kg)	Stima Corrispettivo erogato (€)
110003	Comune di	53.738	00973800725	Comune di	RD	01/07/2022	31/12/2022	Fascia 1	50.800	6.542,53
110003	Comune di	53.738	00973800725	Comune di	RD	01/01/2022	30/06/2022	Fascia 1	19.000	2.447,01
110003	Comune di	53.738	00973800725	Comune di	RD	01/01/2022	30/06/2022	Fascia 1	49.640	6.393,14

Risultati da 1 a 3 di 3 elementi

Precedente 1 Successivo

25°C Preval. nuvol. 15:10 21/10/2024

Sezione Accordo Anci-Conai

The screenshot shows a web browser window with the following elements:

- Browser Tabs:** 'BANCA DATI ANCI CONAI' and 'Accordo Anci Conai - Osservat...'.
- Address Bar:** 'osservatorioraccoltadifferenziata.it/accordo-anci-conai/'.
- Page Header:** Includes the ANCI and CONAI logos, a search bar 'Cerca ...', and navigation links: HOME, ACCORDO ANCI-CONAI, DATI RACCOLTA URBANA, DATI IMBALLAGGI, NOTIZIE, and a yellow 'Area Riservata' button.
- Main Content Area:** A blue banner with the text 'ANCI - CONAI | OSSERVATORIO RACCOLTA DIFFERENZIATA' and a large white recycling symbol. Below the symbol, the text 'Accordo Anci | Conai' is displayed in white.
- Text Content:**

L'Accordo Quadro **ANCI-CONAI** è lo strumento attraverso il quale vengono definite le modalità di gestione degli imballaggi da raccolta differenziata dei rifiuti urbani all'interno del sistema consortile. L'Accordo 2020-2024 è costituito da una parte generale e dagli Allegati Tecnici che disciplinano le modalità di conferimento degli imballaggi da parte dei Convenzionati ed i relativi corrispettivi riconosciuti ai Comuni da ciascun Consorzio di Filiera. La sottoscrizione delle Convenzioni con i Consorzi di filiera rappresenta una possibilità per i Comuni e non un obbligo, in virtù del carattere sussidiario proprio del sistema consortile stabilito per legge e delle caratteristiche dell'Accordo Quadro stesso. I Consorzi di riferimento sono: **BIOREPACK** (operativo dall'annualità 2021), **COMIECO**, **COREPLA**, **COREVE**, **ICIAL**, **RICREA** e **RILEGNO**.

Ciascun Comune scegliendo di sottoscrivere la convenzione si impegna a conferire i rifiuti di imballaggio raccolti in modo differenziato al corrispondente Consorzio di Filiera, secondo le modalità riportate nell'Allegato Tecnico relativo. Parallelamente, il Consorzio di Filiera si impegna a ritirare il materiale e
- Taskbar:** Shows a search bar, various application icons (Microsoft Office, Chrome, etc.), system tray icons (weather: 25°C, Preval. nuvol.), and the date/time: 15:14, 21/10/2024.

Allegati Tecnici AQ

L'Accordo Quadro **ANCI-CONAI** è lo strumento attraverso il quale vengono definite le modalità di gestione degli imballaggi da raccolta differenziata dei rifiuti urbani all'interno del sistema consortile. L'Accordo 2020-2024 è costituito da una parte generale e dagli Allegati Tecnici che disciplinano le modalità di conferimento degli imballaggi da parte dei Convenzionati ed i relativi corrispettivi riconosciuti ai Comuni da ciascun Consorzio di Filiera. La sottoscrizione delle Convenzioni con i Consorzi di filiera rappresenta una possibilità per i Comuni e non un obbligo, in virtù del carattere sussidiario proprio del sistema consortile stabilito per legge e delle caratteristiche dell'Accordo Quadro stesso. I Consorzi di riferimento sono: **BIOREPACK** (operativo dall'annualità 2021), **COMIECO**, **COREPLA**, **COREVE**, **CIAL**, **RICREA** e **RILEGNO**.

Ciascun Comune scegliendo di sottoscrivere la convenzione si impegna a conferire i rifiuti di imballaggio raccolti in modo differenziato al corrispondente Consorzio di Filiera, secondo le modalità riportate nell'Allegato Tecnico relativo. Parallelamente, il Consorzio di Filiera si impegna a ritirare il materiale e garantirne il successivo avvio a riciclo, riconoscendo i corrispettivi ai convenzionati, variabili in funzione della quantità e della qualità del materiale conferito.

Di seguito si riportano l'Accordo Quadro ed i relativi Allegati Tecnici.

Accordo di programma quadro ANCI CONAI 2020-2024

RICREA	CIAL	COMIECO	RILEGNO
Allegato tecnico Acciaio	Allegato tecnico Alluminio	Allegato tecnico Carta	In fase di rinegoziazione
BIOREPACK	COREPLA	COREVE	
Allegato tecnico Bioplastica	Allegato tecnico Plastica	Allegato tecnico Vetro	

Riferimenti

www.bancadatianciconai.it

www.osservatorioraccoltadifferenziata.it

raccoltadifferenziata@anci.it